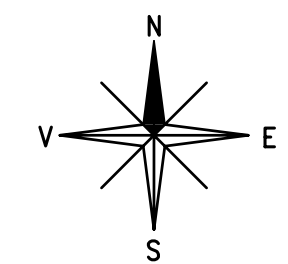
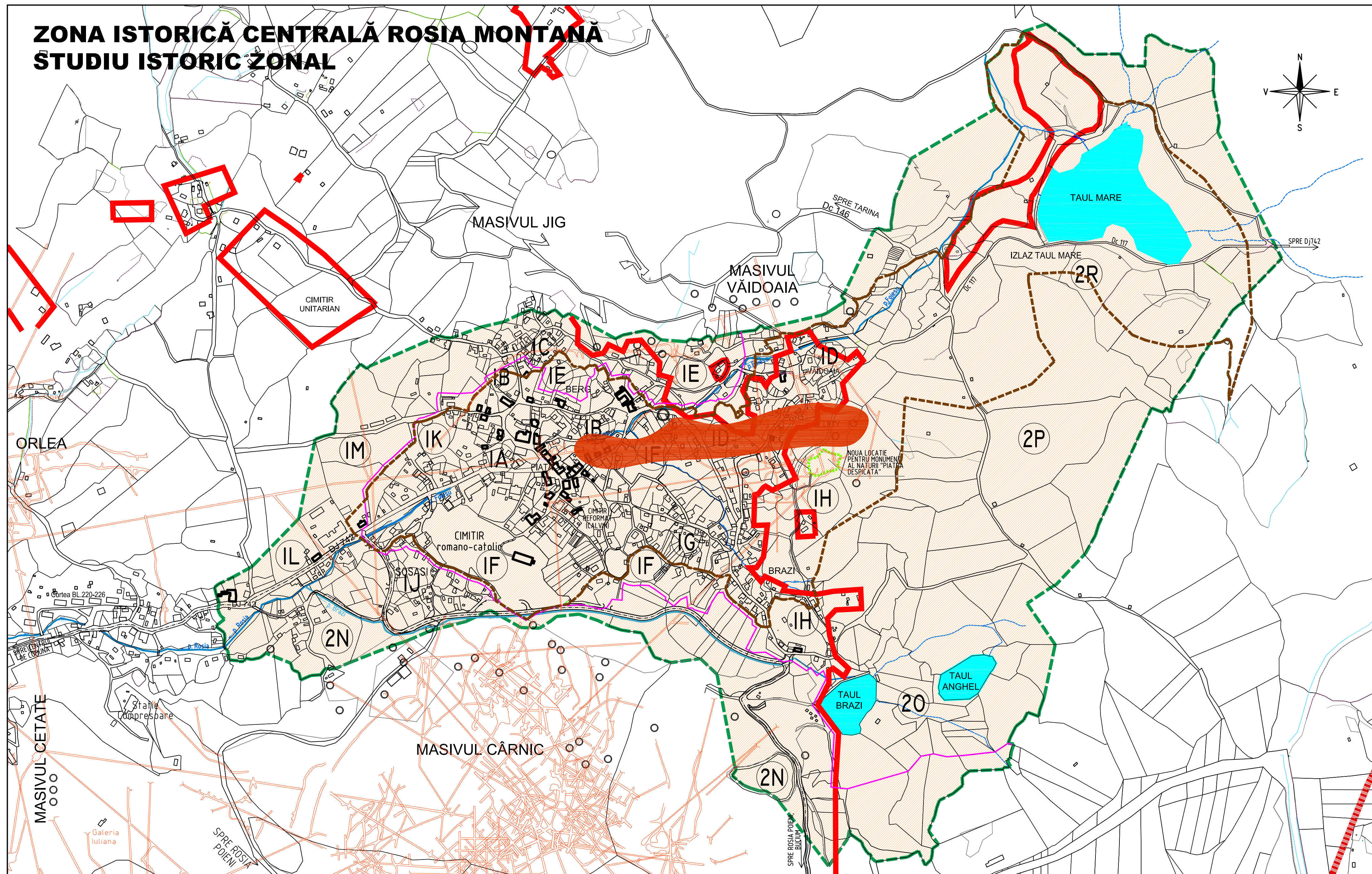





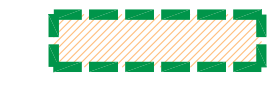




ZONA ISTORICĂ CENTRALĂ ROSIA MONTANĂ

ȘTIUDIU ISTORIC ZONAL



LEGENDA:

-  LIMITA TERITORIULUI ADMINISTRATIV
-  LIMITA PERIMETRULUI INTRAVILAN CONFORM P.U.G. APROBAT 2002
-  LIMITA ZONA ISTORICA CENTRALA ROSIA MONTANA (ZIC-RM), TERITORIU REGLEMENTAT PRIN PREZENTUL PUZCP (UTR 3 MODIFICAT), LIMITA ZONEI DE PROTECTIE A ZONEI CONSTRUITE PROTEJATE
-  LIMITA ZONA DE PROTECTIE A ZONEI PROTEJATE CONFORM P.U.G. APROBAT 2002
-  GALERII SUBTERANE, PARTIAL INVESTIGATE.
-  SITURI ARHEOLOGICE PROPUSE, CONFORM CLASIFICARE LMI COD 2004: AB-I-s-A-00065.
-  SITURI ARHEOLOGICE CERCETATE PARTIAL, CONFORM CLASIFICARE LMI COD 2004: AB-I-m-A-00065.05 Galeria "Catalina Monulesti" din zona protejata sat ROSIA MONTANA comuna Centrul istoric Epoca romana, a centrului istoric a localitatii ROSIA MONTANA, medievala, moderna.

 PROIECTANT: S.C. BIROU DE PROIECTARE ASAR GRUP S.R.L.DEVA <small>IMPRINTECAT SUB NR. 1 20-289-1999 AUTORIZATIE M.C.C. NR. 55/13.02.2004</small>		BENEFICIAR: CONSILIUL LOCAL AL COMUNEI ROSIA MONTANA		NR. PROIECT: 714/2009	
SPECIFICATIE	NUME:	SEMNTATURA:	SCARA:	DENUMIRE PROIECT:	FAZA:
SEF PROIECT	ARH. GOMBOSIU VENIAMIN		1: 5000	ZONA ISTORICA CENTRALA ROSIA MONTANA COMUNA ROSIA MONTANA, JUDETUL ALBA	PUZ-CP SIZ
INTOCMIT	ARH. GOMBOSIU VENIAMIN		DATA:	DENUMIRE PLANSĂ:	NR. PL.:
DESENAT	COSMIN DOBROTA		07.2009	PLAN OPERATIONAL PLAN EVIDENTIAREA SITURILOR ARHEOLOGICE CUNOSUTE, CERCETATE, REPERATE, PRESUPUSE	C.2