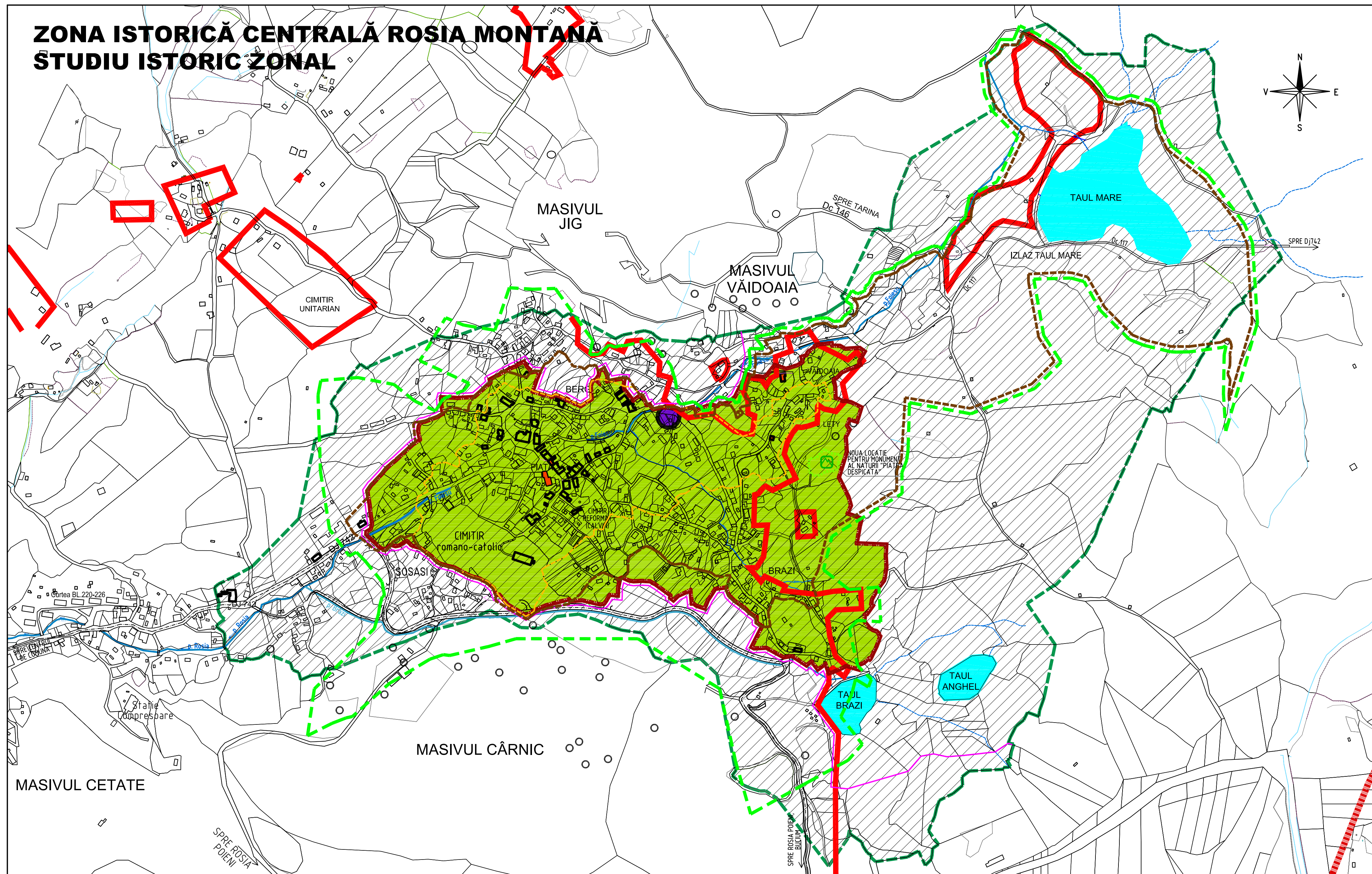

















ZONA ISTORICĂ CENTRALĂ ROSIA MONTANĂ

ȘTIUDIU ISTORIC ZONAL



LEGENDA:

-  LIMITA TERITORIULUI ADMINISTRATIV
-  LIMITA PERIMETRULUI INTRAVILAN CONFORM P.U.G. APROBAT 2002
-  LIMITA ZONA ISTORICA CENTRALA ROSIA MONTANA (ZIC-RM), TERITORIU REGLEMENTAT PRIN PREZENTUL PUZCP (UTR 3 MODIFICAT), LIMITA ZONEI DE PROTECTIE A ZONEI CONSTRUITE PROTEJATE
-  LIMITA ZONA CONSTRUITA PROTEJATA-CENTRUL ISTORIC ROSIA MONTANA (Z.C.I.R.M.)
-  LIMITA ZONA PROTEJATA CONFORM P.U.G. APROBAT 2002
-  LIMITA ZONA DE PROTECTIE A ZONEI PROTEJATE CONFORM P.U.G. APROBAT 2002
-  LIMITA UTR 3, CONFORM P.U.G. APROBAT 2002
-  CLADIRI EXISTENTE IN ZIC-RM, NECLASATE IN LMI
-  CLADIRI EXISTENTE IN ZIC-RM INCLUSE IN PATRIMONIUL CULTURAL NATIONAL (CLASATE IN LMI) DE LA POZITIA AB-II-m-B-00277 LA POZITIA AB-II-m-B-00311 (35 buc.)
-  CLADIRI EXISTENTE IN ZIC-RM PROPUSE A FI INCLUSE IN PATRIMONIUL CULTURAL NATIONAL PRIN PREZENTUL PUZ-CP (4 buc.)
-  SITUL ARHEOLOGIC ALBURNUS MAIOR - ROSIA MONTANA - EPOCA ROMANA
COD LMI: AB-I-s-A-00065
-  CENTRUL ISTORIC AL LOCALITATII SAT ROSIA MONTANA, COMUNA "TARGUL SATULUI", PIATA CARTIERUL SEC. XVIII - XX ROSIA MONTANA, BERG, str. BRAZILOR SI ZONA DIN AMONTE DE PIATA, SPRE LACURI"
COD LMI: AB-II-s-B-00270
-  GALERIA "CATALINA MONULESTI" DIN ZONA PROTEJATA SAT ROSIA MONTANA; CENTRUL ISTORIC. EPOCA ROMANA A CENTURULUI ISTORIC AL LOCALITATII ROSIA MONTANA, MEDIEVALA, MODERNA -
COD LMI: AB-I-m-A-00065.05
-  MONUMENT AL NATURII, RELOCAT "PIATRA DESPICATA" CONF. ANEXA I LA L.5-2000 POZITIA 2.8. PIATRA DESPICATA S=0,20 ha

 PROIECTANT: S.C. BIROU DE PROIECTARE ASAR GRUP S.R.L.DEVA <small>INSTRUMENTAT SUB NR.L.20-289/1999 AUTORIZATIE M.C.C. NR. 55/13.02.2004</small>		BENEFICIAR: CONSILIUL LOCAL AL COMUNEI ROSIA MONTANA		NR.PROIECT: 714/2009	
SPECIFICATIE SEF PROIECT INTOCMIT DESENAT	NUME: ARH. GOMBOSIU VENIAMIN ARH. GOMBOSIU VENIAMIN COSMIN DOBROTA	SEMNATURA: 	SCARA: I: 5000 DATA: 07.2009	DENUMIRE PROIECT: ZONA ISTORICA CENTRALA ROSIA MONTANA COMUNA ROSIA MONTANA, JUDETUL ALBA DENUMIRE PLANSĂ: PLAN OPERATIONAL: PLAN CU EVIDENTIEREA IMOBILELOR PROTEJATE PE LISTE, CATEG. SI CATEG. VALORICE	FAZA: PUZ-CP SIZ NR.PL.: C.3